

ACTUALIZACIÓN DEL PLAN DE  
DESARROLLO URBANO DE  
CENTRO DE POBLACIÓN  
DE PUERTO VALLARTA JALISCO

PLAN PARCIAL DE DESARROLLO URBANO  
**DISTRITO URBANO 5**  
SUBDISTRITO URBANO 5-B "ESTERO EL SALADO"







**SIMBOLOGÍA**

-  Colectoras
-  Subcolectoras
-  Red de Atarejas
-  Líneas a Presión

SIMBOLOGIA RED DE DRENAJE SANITARIO		
Número	Nombre del carcamo	Color
1	Carcamo Villa las Flores	
2	Carcamo Golf 2	
3	Carcamo Golf 1	
4	Carcamo Zona Naval	
5	Carcamo Educación (P.B. Marina)	
6	Planta de tratamiento Norte I	

\*FUENTE: INFORMACIÓN OFICIAL DE SEAPAL.

**INFORMACIÓN COMPLEMENTARIA**

-  LIMITE DE CENTRO DE POBLACIÓN
-  LIMITE DE AREA DE APLICACIÓN
-  LIMITE DE SUBDISTRITO
-  LIMITE DE COLONIAS
-  CURVAS DE NIVEL @ 5 MTS
-  TRAZA

**RED DE DRENAJE  
SANITARIO EXISTENTE D3-14**



AGOSTO 2012  
ESCALA: 1:16,500

H. AYUNTAMIENTO DE PUERTO VALLARTA, JALISCO  
DIRECCIÓN DE PLANEACIÓN URBANA

